



TOP Tra natura e archeologia nella Valle Vittoria ...

Escursione

part of outdooractive

Lunghezza	13,9 km
Difficoltà	media
Durata	3:50 h.
Impegno fisico	●●●●●
Tecnica	●●●●●
Dislivello	241 mt
Livello sul mare	240 mt

308 m
67 m

part of outdooractive

Ass. eco-escursionistica Ogniquota

Ultimo aggiornamento: 24.07.2021

Comune di Cerveteri

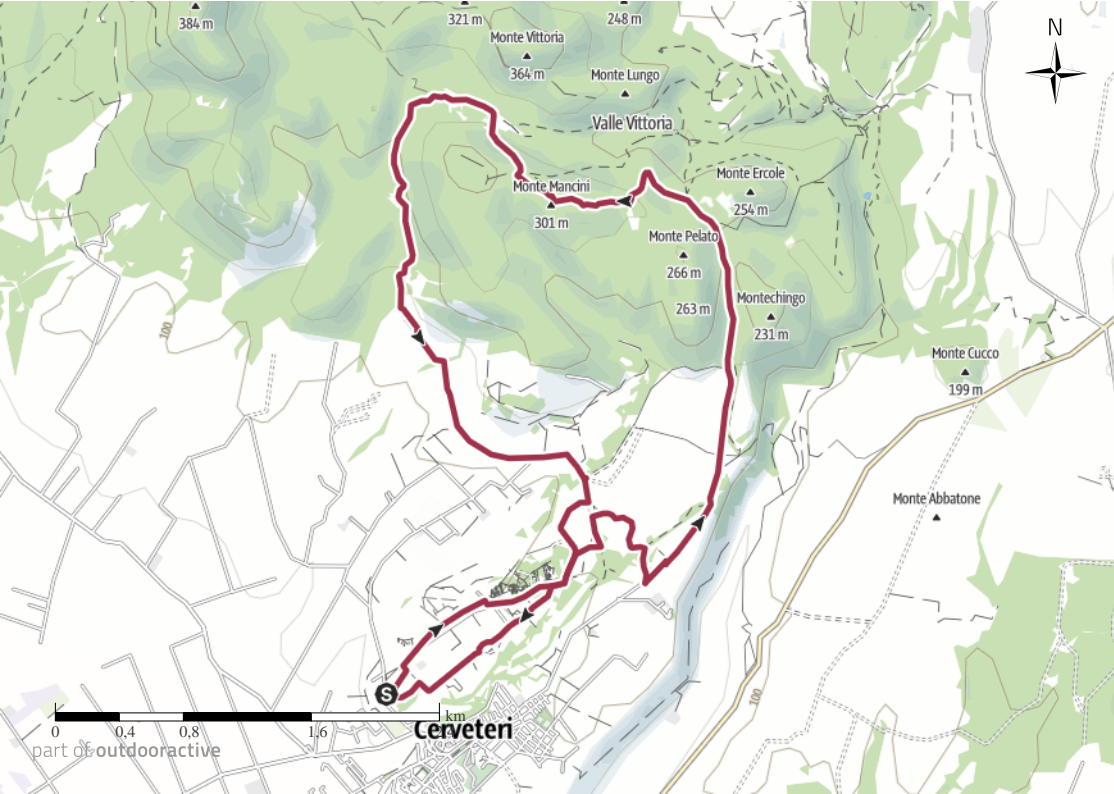
Associato da
Associazione eco-escursionistica OGNIQUOTA

Scannizzare questo codice col
Smartphone per aprire l'itinerario sul tuo
telefono.

Sito web
<https://out.ac/jacc>

In copertina: Via degli Inferi
Foto: Ass. eco-escursionistica Ogniquota, Associazione eco-escursionistica OGNIQUOTA
(www.openstreetmap.org)

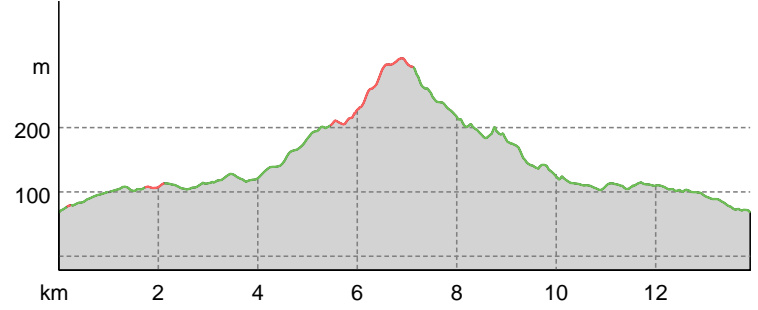
Apri l'itinerario sul tuo Smartphone



Tipo di percorso

Asfalto	0 km
Mulattiera	11,7 km
Sentiero	2,1 km

Profilo altimetrico



Piacevole passeggiata alla scoperta di una valle selvaggia in cui trovare uno dei più begli esempi di ponti preromani, immersi tra le cupole laviche dei Monti Ceriti.

Punto di partenza

Parcheggio Campo della Fiera, inizio strada alberata che conduce alla Necropoli ...

Punto d'arrivo

Parcheggio Campo della Fiera, inizio strada alberata che conduce alla Necropoli ...




monte vittoria
Foto: Ass. eco-escursionistica Ogniquota



Via degli inferi

Foto: Ass. eco-escursionistica Ogniquota, Associazione eco-escursionistica OGNIQUOTA




Fontura

Foto: Ass. eco-escursionistica Ogniquota, Associazione eco-escursionistica OGNIQUOTA



Panorama dei colli Ceriti: monte Ercole e monte Mancini



cascata del norcino

Foto: Ass. eco-escursionistica Ogniquota, Associazione eco-escursionistica OGNIQUOTA