


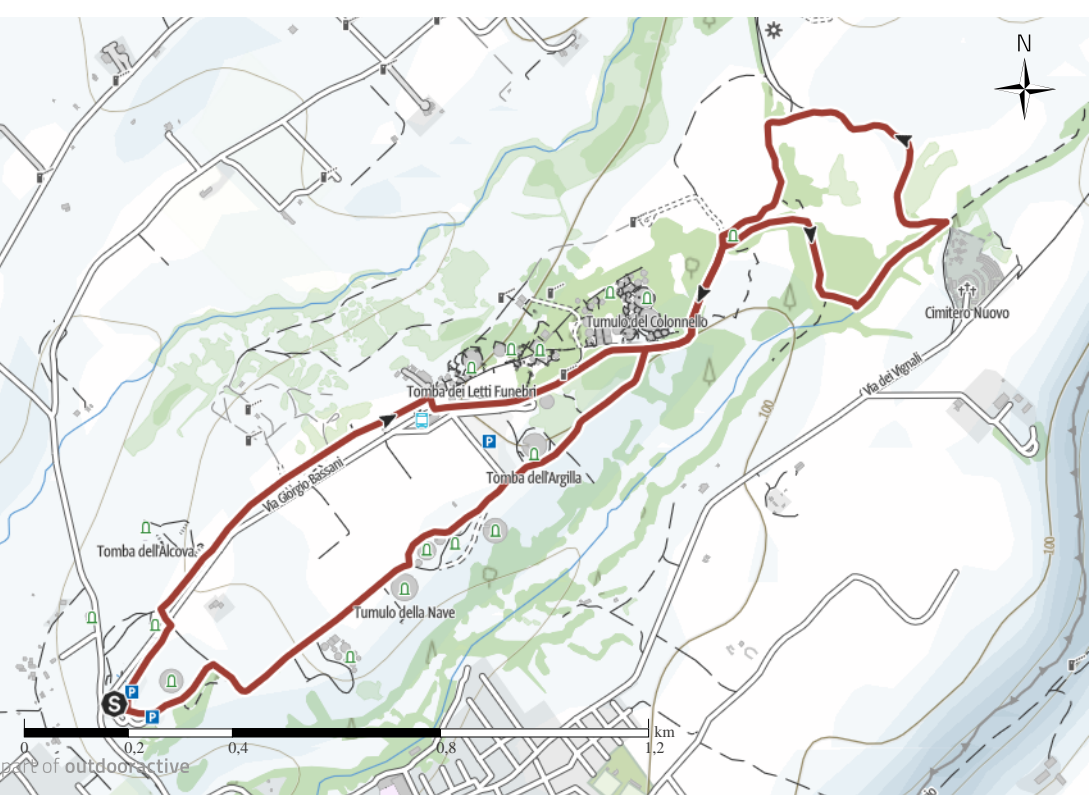
Dati dell'itinerario

Lunghezza	4,9 km
Difficoltà	facile
Durata	1:15 h.
Impegno fisico	●●●●●
Tecnica	●●●●●
Dislivello	44 mt
Discesa	45 mt
Livello sul mare	



TOP La Via degli Inferi, alla scoperta di un'antica ...

Ant. Sentiero tematico



Apri l'itinerario sul tuo Smartphone

Scannizzare questo codice col Smartphone per aprire l'itinerario sul tuo telefono.

Sito web <https://outdooractive.it>



Ass. eco-escursionistica Ogniquota

Ultimo aggiornamento: 24.07.2021

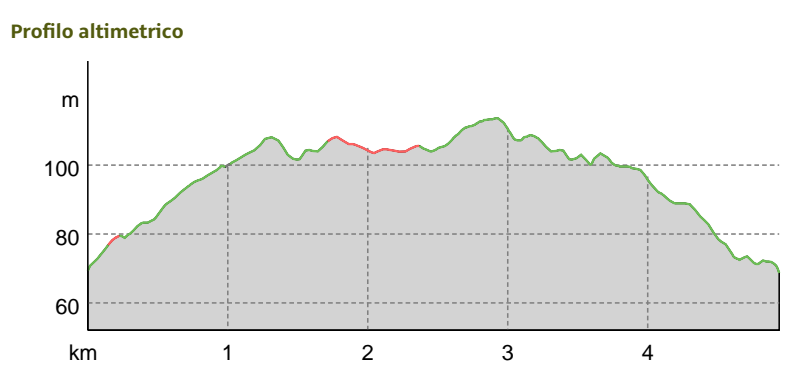
Publicato da Associazione eco-escursionistica OGNIQUOTA

COMUNE DI CERVENTI

In copertina: Via degli Inferi
Foto: Foto di Dino Fratini, Associazione eco-escursionistica OGNIQUOTA
Base cartografica: cartografa di Outdooractive; ©OpenStreetMap (www.openstreetmap.org)

Tipo di percorso

Asfalto	0 km
Mulattiera	4,2 km
Sentiero	0,7 km




Passaggiata facile e per tutti. Un percorso a forte valenza archeologica ricco di tombe e tumuli che si susseguono sui due lati, all'ombra di un fitto bosco incantato.

Punto di partenza
Parcheggio Campo della Fiera, inizio strada alberata che conduce alla Necropoli ...

Punto d'arrivo
Parcheggio Campo della Fiera, inizio strada alberata che conduce alla Necropoli ...




Via degli inferi
Foto: Ass. eco-escursionistica Ogniquota, Associazione eco-escursionistica OGNIQUOTA



Via degli inferi
Foto: Ass. eco-escursionistica Ogniquota, Associazione eco-escursionistica OGNIQUOTA



Via degli inferi
Foto: Ass. eco-escursionistica Ogniquota, Associazione eco-escursionistica OGNIQUOTA



Via degli Inferi vista dall'alto
Foto: Foto di Marco Picistrelli, Associazione eco-escursionistica OGNIQUOTA



I sentieri etruschi, pannello informativo
Foto: Ass. eco-escursionistica Ogniquota, Associazione eco-escursionistica OGNIQUOTA