

**TOP** Alla scoperta della natura dei Monti Ceriti ...

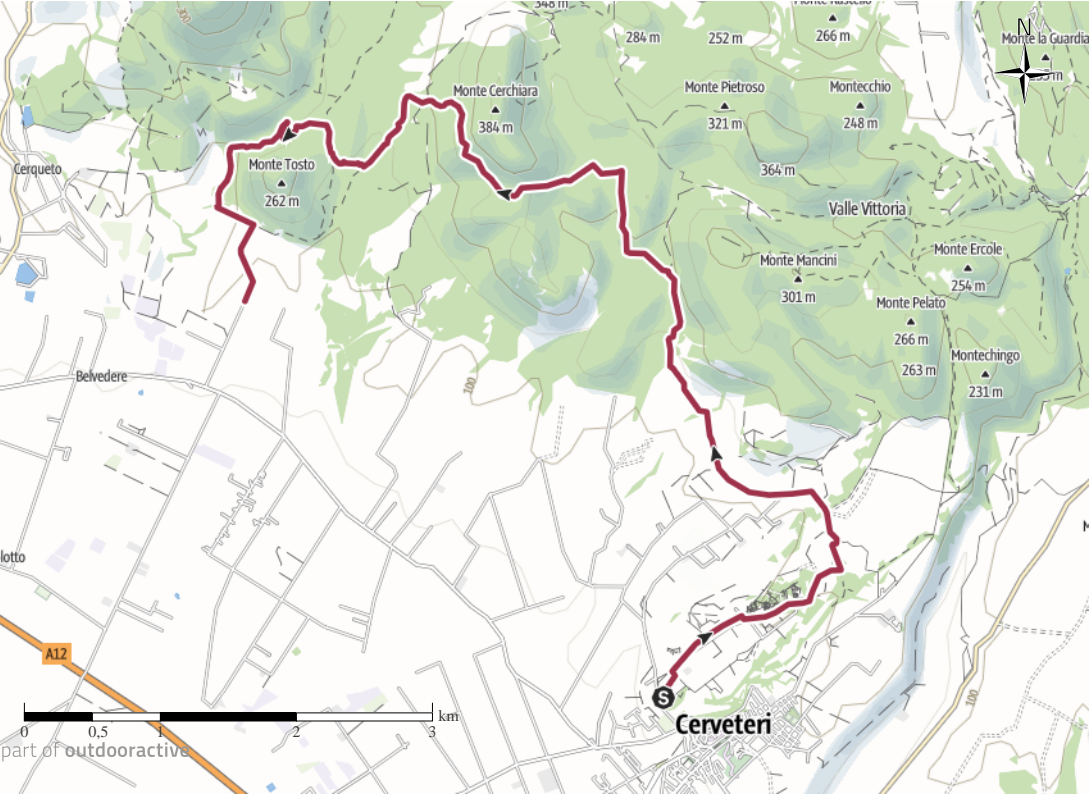
Escursione

**Dati dell'itinerario**

Lunghezza	12,1 km
Difficoltà	media
Durata	3:35 h.
Impegno fisico	●●●●●
Tecnica	●●●●●
Dislivello	306 mt
Livello sul mare	298 mt

288 m  
71 m

part of outdooractive



**Ass. eco-escursionistica Ogniquota**

Ultimo aggiornamento: 24.07.2021

Publicata da Associazione eco-escursionistica OGNIQUOTA

Comune di Cerveteri

Scannizzare questo codice col Smartphone per aprire l'itinerario sul tuo telefono.

Sito web <https://out.ac/abyp>

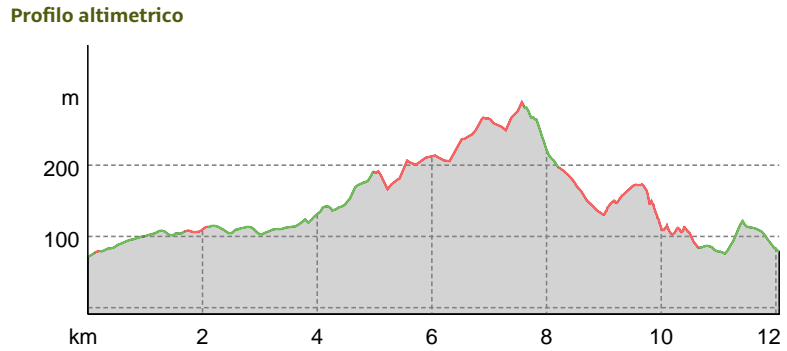
QR Code

part of outdooractive

In copertina: Via degli inferi  
Foto: Ass. eco-escursionistica Ogniquota, Associazione eco-escursionistica OGNIQUOTA  
Base cartografica: cartografia di Outdooractive; ©OpenStreetMap (www.openstreetmap.org)

**Tipo di percorso**

Asfalto	0 km
Mulattiera	6,5 km
Sentiero	5,5 km



Bella escursione che dalla Necropoli della Banditaccia conduce alla scoperta dei boschi che ricoprono i Monti Ceriti, del Casale dell'Oliveto, sino alle Cascate del Fosso Norcino.

**Punto di partenza**  
Parcheggio Campo della Fiera, inizio strada alberata che conduce alla Necropoli ...

**Punto d'arrivo**  
Parcheggio Campo della Fiera, inizio strada alberata che conduce alla Necropoli ...



Foto: Ass. eco-escursionistica Ogniquota, Associazione eco-escursionistica OGNIQUOTA



Foto: Ass. eco-escursionistica Ogniquota, Associazione eco-escursionistica OGNIQUOTA



Foto: Ass. eco-escursionistica Ogniquota, Associazione eco-escursionistica OGNIQUOTA




Foto: Ass. eco-escursionistica Ogniquota, Associazione eco-escursionistica OGNIQUOTA




Foto: Ass. eco-escursionistica Ogniquota, Associazione eco-escursionistica OGNIQUOTA